

अवर निबंधन कार्यालय, ठाकुरगंज (किशनगंज)


नगर पंचायत, ठाकुरगंज

प्रधान सड़क (एस०एच०/एन०एच०)


वार्ड नं०	मौजा	थाना नं०	व्यवसायिक (प्रति डीसमल)		आवासीय (प्रति डीसमल)				
			प्रभावी	उच्चतम 5 दस्तावेजों का औसत	प्रस्तावित	प्रभावी	उच्चतम 5 दस्तावेजों का औसत	प्रस्तावित	
1.	गोथरा	16			300000				250000
2.	गोथरा	16			300000				250000
3.	गोथरा	16			220000				180000
4.	कनकपुर	17			220000				180000
5.	कनकपुर	17			225000				175000
6.	कनकपुर	17			225000				175000
7.	कनकपुर	17			450000				400000
8.	कनकपुर	17			400000				350000
9.	कनकपुर	17			250000				225000
10.	कनकपुर	17			450000				400000
11.	कनकपुर	17			250000				225000
12.	कनकपुर	17			250000				225000



CO,TKJ



ED, TNP


SR,TKJ


DCLR,KSJ


DSR,KSJ


ADM,KSJ


DM,KSJ

अपर निवधन कार्यालय, ठाकुरगंज (कशनगंज)

नगर पंचायत, ठाकुरगंज
मुख्य सड़क

वार्ड नं०	मौजा	थाना नं०	व्यवसायिक (प्रति डीसमल)		आवासीय (प्रति डीसमल)			
			प्रभावी	उच्चतम 5 दस्तावेजों का औसत	प्रस्तावित	प्रभावी	उच्चतम 5 दस्तावेजों का औसत	प्रस्तावित
1.	गोथरा	16	173000	185366	250000	93000	95800	200000
2.	गोथरा	16	173000	175200	250000	95000	95200	200000
3.	गोथरा	16	115000	175167	180000	86000	92500	125000
4.	कनकपुर	17	129000	175000	180000	109000	110118	150000
5.	कनकपुर	17	125000	174286	175000	107000		160000
6.	कनकपुर	17	125000		175000	111000		160000
7.	कनकपुर	17	173000		400000	118000		350000
8.	कनकपुर	17	173000		350000	125000		250000
9.	कनकपुर	17	196000		225000	136000		190000
10.	कनकपुर	17	196000		400000	133000		200000
11.	कनकपुर	17	196000		225000	136000		200000
12.	कनकपुर	17	196000		225000	132000		200000

[Signature]
C.O. TNP

[Signature]
E.O. TNP

[Signature]
S.R. TNP

[Signature]
DCLR, KST

[Signature]
ADM, KST

[Signature]
DM, KST

अवत निबंधन कार्यालय, ठाकुरगंज (किशनगंज)


नगर पंचायत, ठाकुरगंज


शाखा सड़क


वार्ड नं०	मौजा	थाना नं०	व्यवसायिक (प्रति डीसमल)		आवासीय (प्रति डीसमल)			
			प्रभावी	उच्चतम 5 दस्तावेजों का औसत	प्रस्तावित	प्रभावी	उच्चतम 5 दस्तावेजों का औसत	प्रस्तावित
1.	गोथरा	16	124000	125051	190000	85000	86105	150000
2.	गोथरा	16	119000	125059	180000	90000	96000	150000
3.	गोथरा	16	105000	125000	125000	75000	86000	94000
4.	कनकपुर	17	127000	176316	180000	95000	96000	113000
5.	कनकपुर	17	119000	176000	180000	101000		120000
6.	कनकपुर	17	116000		132000	101000		120000
7.	कनकपुर	17	129000		300000	113000		263000
8.	कनकपुर	17	162000		260000	121000		188000
9.	कनकपुर	17	181000		190000	127000		143000
10.	कनकपुर	17	188000		300000	127000		150000
11.	कनकपुर	17	188000		190000	127000		150000
12.	कनकपुर	17	188000		190000	127000		150000


C O, TRJ



EO, TNP


SR, TRJ


DLR, KSI


DSR, KSI


ADM, KSI



DM, KSI

**अपर नबधन कार्यालय, ठाकुरगंज (कश्शनगंज)
नगर पंचायत, ठाकुरगंज**


वार्ड नं०	मौजा	थाना नं०	कच्चा रास्ता / लेन / सब लेन आवासीय (प्रति डीसमल)		निम्न / अविकसित आवासीय		विकासशील (प्रति डीसमल)				
			प्रभावी	उच्चतम 5 दस्तावेजों का औसत	प्रस्तावित	प्रभावी	उच्चतम 5 दस्तावेजों का औसत	प्रस्तावित	प्रभावी	उच्चतम 5 दस्तावेजों का औसत	प्रस्तावित
1.	गोथरा	16	77000		135000	61000		119000	16000	20000	60000
2.	गोथरा	16	80000	81466	135000	61000		119000	16000		60000
3.	गोथरा	16	64000	74100	85000	56000		68000	16000		50000
4.	कनकपुर	17	85000		102000	73000		85000	16000		60000
5.	कनकपुर	17	85000		108000	73000		102000	20000		60000
6.	कनकपुर	17	85000		108000	73000		102000	20000		60000
7.	कनकपुर	17	91000		237000	73000		220000	20000		80000
8.	कनकपुर	17	109000		169000	76000		135000	20000		75000
9.	कनकपुर	17	112000		129000	85000		119000	25000		80000
10.	कनकपुर	17	115000		125000	85000		119000	25000		80000
11.	कनकपुर	17	115000		135000	85000		127000	25000		80000
12.	कनकपुर	17	115000		135000	85000		127000	25000		80000



E.O.T.N.P.


S.R.N.R.J.


D.C.R.N.S.J.


A.D.M.N.S.J.


P.M.N.S.J.


P.M.N.S.J.

अवर निबंधन कार्यालय, ठाकुरगंज (किसानगंज)

ठाकुरगंज अंचल अन्तर्गत पेरीफेरल क्षेत्र

क्र० सं०	मौजा	शाना नं०	दो फसला (प्रति डीसमल)		आवासीय (प्रति डीसमल)		विकासशील(प्रति डीसमल)		व्यवसायिक/औद्योगिक(प्रति डीसमल)						
			प्रभावी	उच्चतम 5 दस्तावेजों का औसत	प्रस्तावित	प्रभावी	उच्चतम 5 दस्तावेजों का औसत	प्रस्तावित	प्रभावी	उच्चतम 5 दस्तावेजों का औसत	प्रस्तावित				
1	नेजागछ	13	3400	6484	7000	10000	19066	20000	8000	10077	13000	20000			26000
2	चुरली	14	3700	6673	7400	20000	29133	30000	15000	20064	21000	40000			52000
3	चुरली	15	3700	8117	9000	20000	24432	25000	15000	20907	21000	40000			52000
4	गोथरा	16	7500	11310	12000	40000	55709	56000	38000	89465	75000	140000		158040	182000
5	कनकपुर	17	7500	11040	12000	38000	42168	49400	36000	39727	40000	140000			182000
6	पटेशरी	50	4200	4475	5300	7300	10318	11000	6700	8319	8500	9000			11700
7	करवामनी	51	4200	4561	5300	7300	10558	11000	6700	7696	8500	9000			11700
8	अदटागुड़ी	52	3700	4016	4700	7300	13411	14000	6300	9746	10000	9000			11700
9	दुधमंजर	53	4200	4310	5300	7000	7566	9200	6400	7130	7500	9000			11700
10	दुधमंजर	54	4200	4254	5300	7100	7298	9200	6500	6571	7500	9000			11700
11	दल्नेगाँव	56	4000	6707	7000	11000	19150	20000	8000	10345	11000	15000		16348	19500
12	दल्नेगाँव	57	4000	4294	7000	12000	13346	16000	9000	12200	13000	20000			26000

 DM, KST
 ADM, KST
 DSR, KST
 DCLR, KST
 SRT, KST
 EOTNP
 CO, KST

**निबंधन विभाग
किशनगंज जिला
नगर पंचायत, बहादुरगंज**

प्रधान सड़क/मुख्य सड़क

क्र० सं०	मौजा	धाना नं०	व्यवसायिक (प्रति डीसमल)		आवासीय (प्रति डीसमल)			
			वर्तमान में प्रभावी	उच्चतम 5 दस्तावेजों का औसत	प्रस्तावित	वर्तमान में प्रभावी	उच्चतम 5 दस्तावेजों का औसत	प्रस्तावित
1	ब्रिट नियाँ	288	18000		22000	13000	13870	18000
2	गुणा समेसर	289	14000	14060	15000	12000	12240	14000
3	गोपालपुर	351	90000		90000	75000		80000
4	सोना दिधी	353	90000		90000	75000		80000
5	सरण्डा	354	73000	73030	75000	70000	70800	80000
6	धोकर पाट	355	90000		90000	85000		72000
7	गुणा चौरासी	356	65000		90000	60000	60000	85000
8	गुणा	357	65000	65200	80000	60000	61020	60000
9	जुरैल	358	22000		22000	18000		65000
10	बहादुर गंज	359	230000	310000	320000	125000	125840	18000
11	बेनी	360	220000		250000	100000	100130	150000
12	सताल	361	180000	180000	200000	120000	120130	120000
13	गुजरत माटी	362	175000	175040	180000	110000	110100	140000
14	सताल निहाल भाग	363	175000	175860	220000	90000	96030	120000
15	सताल इस्मसर	364	130000	130030	180000	80000	80010	100000
16	गुआबाड़ी	365	60000		70000	50000	50000	60000

SRO Name: Bahadurganj(Kishanganj)

[Signature]
13/11/16
CO, BAHADURGANJ

[Signature]
13/11/16
EO, BNP

[Signature]
13/11/16
SR, BDT

[Signature]
13/11/16
DCLR, KST

[Signature]
13/11/16
DSR, KST

[Signature]
13/11/16
ADM, KST

[Signature]
13/11/16
DM, KST

निबंधन विभाग
किशनगंज जिला
नगर पंचायत, बहादुरगंज

शाखा सड़क

क्र० सं०	बीजा	धागा नं०	व्यवसायिक (प्रति डीसमल)		आवासीय (प्रति डीसमल)			
			वर्तमान में प्रभावी	उच्चतम 5 दस्तावेजों का औसत	प्रस्तावित	सड़क से सटा	उच्चतम 5 दस्तावेजों का औसत	प्रस्तावित
1	बिर निर्यो	288	15000		15000	11000	13280	16000
2	गुणा समेसर	289	13000		13000	11000	13000	13500
3	गोपालपुर	351	65000		65000	65000	65000	70000
4	सोना रिधी	353	65000		70000	65000		70000
5	सरण्डा	354	60000		65000	55000	55200	70000
6	धोकर पाट	355	65000		70000	45000	45070	65000
7	गुणा चौटासी	356	47000		50000	45000	45200	50000
8	गुणा	357	48000		50000	45000	45520	50000
9	जुटेल	358	18000		20000	15000	15760	17000
10	बहादुर गंज	359	160000		180000	110000	110580	120000
11	बेनी	360	120000		140000	70000	70000	90000
12	सताल	361	130000		135000	100000	100000	120000
13	गुनजर भारी	362	130000		135000	90000	90040	110000
14	सताल निहाल भागा	363	110000		115000	75000	75400	90000
15	सताल इस्तराट	364	110000		140000	75000	82040	85000
16	गुआबाड़ी	365	50000		60000	45000	45040	50000

SRO Name: Bahadurganj(Kishanganji)

CO, BNP 5/11/19
EO, BNP 5/11/19
SR, BNP 5/11/19

13/1/20
DSR, KST

13/1/20
ADM, KST

DM, KST
SRO Code : 4002

निबंधन विभाग
किशनगंज जिला

नगर पंचायत, बहादुरगंज

क्र० सं०	मौजा	धागा नं०	कच्चा रास्ता/वेग			अधिकृत आवसीय			विकासशील		
			वर्तमान में प्रभावी	उच्चतम 5 दस्तावेजों का औसत	प्रस्तावित	वर्तमान में प्रभावी	उच्चतम 5 दस्तावेजों का औसत	प्रस्तावित	वर्तमान में प्रभावी	उच्चतम 5 दस्तावेजों का औसत	प्रस्तावित
1	विर विथों	288	12000	12000	13000	8000	8350	10000	7100	7560	9000
2	गुणा समेसर	289	10000	10150	12000	8000	8120	10000	7100	7130	9000
3	गोपालपुर	351	40000	40000	50000	28000	28000	35000	11000	12000	16000
4	सोना दिधी	353	35000	35000	45000	22000	22500	30000	8000	8010	12000
5	सरण्डा	354	35000	35050	40000	22000	22111	30000	8000	8230	11000
6	धोकर पाट	355	25000	25000	35000	14000	14400	20000	8000	8000	8000
7	गुणा चौटासी	356	30000	30000	40000	17000	17300	25000	7100	7120	11000
8	गुणा	357	30000	30160	40000	17000	17050	25000	7100	71010	10000
9	जुटेल	358	12000	12000	15000	11000	11000	12000	9000	9020	11000
10	बहादुर गंज	359	55000	55390	80000	38000	39660	50000	30500	62910	45000
11	बेनी	360	40000	540700	65000	22000	22580	40000	20000		26000
12	सताल	361	40000	42760	80000	15000	17190	50000	9000		15000
13	गुजर मारी	362	45000	45070	60000	28000	28010	40000	11000	11890	15000
14	सताल निहाल भाग	363	35000	38560	50000	14000	23340	35000	9000	9040	13000
15	सताल इस्मसर	364	35000	35030	45000	22000	25450	30000	10000	18040	15000
16	गुआबाड़ी	365	35000	35620	40000	22000	22070	30000	10000	18000	18000

SRO Name: Bahadurganj(Kishanganj)

Page 3 of 3

CO. BDT
E.O. BNP
SR. BDT
DEL. KSI
DSR, KSI
ADM, KSI
DMT, KSI

SRO Code : 4002

बिहार मुद्रांक (लिखत का न्यून मूल्यांकन निवारण) नियमावली 1995 तथा संशोधित नियमावली 2014 के अधीन दिनांक 01.02.2016 से प्रभावी होने वाला

ड्राफ्ट एम.पी.आर.,

अंचल :- बहादुरगंज पेट्रफैटल क्षेत्र

क्र० सं०	मौजा	धाना नं०	दो फसला (प्रति डीसमल)			आवासीय (प्रति डीसमल)			विकासीय (प्रति डीसमल)			व्यवसायिक (प्रति डीसमल)	उच्चतम 5 दस्तावेजों का औसत		
			वर्तमान में प्रभावी	उच्चतम 5 दस्तावेजों का	प्रस्तावित	वर्तमान में प्रभावी	उच्चतम 5 दस्तावेजों का	प्रस्तावित	वर्तमान में प्रभावी	उच्चतम 5 दस्तावेजों का	प्रस्तावित		उच्चतम 5 दस्तावेजों का औसत	प्रस्तावित	
1	गुआबाड़ी	111	4100		5600	9000		10000	6500		8000				
2	समेसर	112	5500	5614	6600	9000	9760	12000	7000	9560	10000	15000	16000		30000
3	बिरनियॉ	113	4500	4596	5700	10000	18380	20000	7500	9560	15000				
4	दरगौव	204	4100	4385	5500	10000	10190	12000	8000	10630	10000				30000
5	बिरपुर	205	3500	3840	5000	9000	9220	12000	7500	9133	10000				
6	बनगामा	207	2800		4100	6000	10000	12000	5000	7971	10000				
7	महादेवदिधी	277	4000	7688	6500	11000	29100	40000	8000	8000	25000				70000
8	डोर	279	4500	4815	5600	10000	10850	14000	8000	111986	11000				62460
9	झिलझिली	280	3400	3811	4500	10500	11000	12000	7500	10282	9000				
10	पलासमनी	281	8000	9580	9600	20000	24460	26000	16000	9530	19000				60000
11	दरगौव	282	3500	3790	4600	8000	8095	12000	6500	19180	10000				
12	फुलबाड़ी	283	3500	3554	4400	6000	6620	8000	4500	6890	6000				40000
13	भाटाबाड़ी	284	4000	4960	5200	8000	15690	16000	6000	5510	12000				40000
14	बाँसाबाड़ी	285	3200	3235	4400	9000	9110	10000	7000	7260	8000				20000
15	बैसा जुदेत	286	10000	12110	13000	25000	29840	35000	20000	7620	25000				50000
16	देवलतर बिरनियॉ	287	3600	4010	5000	8500	29340	12000	4500	24990	8000				
17	भौरदर	290	3600	4220	5000	7000	7770	12000	5500	4850	9000				
18	सिकमी बनगामा	291	3700	3700	4200	6500		8000	5000	10970	6000				
19	मिलिक बनगामा	292	3000	3006	4000	6000		8000	4000	5230	6000				
20	बनगामा	293	4300	4570	5500	10000	11520	13000	8000	4520	10000				40000
21	दोमोहनी	340	3100	3133	4000	8500	8670	10000	6000	8850	8000				33740
22	कोरत बनगामा	341	3000	3180	4000	8500	8610	10000	6000	6710	8000				20000
23	चन्द्रार मिलिक	342	4700		5000	10500	10540	12000	8000	6110	9000				
24	चन्द्रार	343	4800	5210	5500	10000	14360	15000	7500	17720	10000				20000

CO, BDR, ED, BNP

D.S.R, K.S.J ADM, K.S.J

अधिल:- बहुराज्यीय पतिकेवल क्षेत्र

क्र. सं०	मौजा	शाना नं०	दो फसला (प्रति डीसमल)			आवासीय (प्रति डीसमल)			शिकारवाली (प्रति डीसमल)			स्वत्कारिक (प्रति डीसमल)	उच्चतम 5 दस्तावेजों का औसत	प्रस्तावित
			वर्तमान में प्रभावी	उच्चतम 5 दस्तावेजों का	प्रस्तावित	वर्तमान में प्रभावी	उच्चतम 5 दस्तावेजों का	प्रस्तावित	वर्तमान में प्रभावी	उच्चतम 5 दस्तावेजों का	प्रस्तावित			
25	कोईमाटी मिलिक	344	3500	3530	4000	10000		10000	8000	8000	8000			
26	मोपला	347	3500	4470	4600	9000	9320	9500	7000	7740	7500			
27	भदसर	348	3300	3330	4600	8500		11000	7000	7040	8000			
28	मोहन सिंहगछ	349	4500	4542	5000	10000	11600	10000	8000	8000	8000			
29	नदुआपाडा	350	4500	4580	5000	11000	11090	11000	9000	10490	10000	30000		
30	बारडगां	352	3400	3490	4000	10000		10000	8000	9690	9000			
31	झिलझिली	366	3500	3630	4600	11500	11750	12000	8500		9000			
32	चोटकडा कुडैला	367	3000	3030	4200	11000	11220	11000	9000	9670	9000			
33	गोपालपुर बैरगाडी	368	3000	3080	4400	10000	10000	12000	8000	8000	9000			
34	गुआबाडी	369	2600		3600	10000		10000	7500	8110	8000	20000	8270	
35	कुडैला	370	3000	3280	4400	10000	22530	10000	8000		8000			
36	बैलाडी	371	3800	5840	4800	10000	10130	13000	8000	13670	11000			
37	रामपुर	379	3000	3390	3900	8000	8000	10000	6200	6740	8000			
38	सकोर	380	3500	3673	4600	9000	9560	12000	7000	7650	9000			
39	नदुआपाडा	381	3500	8330	8350	9500	9610	12000	6500	16390	10000			

[Handwritten signature]
CO, BDT, ED, BNP
SR, BDT

[Handwritten signature]
DCLR, KST
DSR, KST
ADM, KST

[Handwritten signature]
DM, KST

बिहार मुद्रांक (लिखत का न्यून मूल्यांकन निवारण) नियमावली 1995 जो बिहार मुद्रांक (लिखत का न्यून मूल्यांकन निवारण) नियमावली 2014 द्वारा संशोधित के अधीन दिनांक 01.02.2016 से प्रभावी होने वाली इन्फंट M.V.R. (न्यून मूल्यांकन पंजी)

नागर परिषद किशनगंज
न्यूनतम मूल्य प्रति डिस्मिल

क्र० सं०	वार्ड नं०	मौजा का नाम	थाना नं०	प्रधान सड़क		मुख्य सड़क		शाखा सड़क		अन्य सड़क	निम्न	विकासशील
				व्यवसायिक/औद्योगिक	आवासीय	व्यवसायिक/औद्योगिक	आवासीय	व्यवसायिक/औद्योगिक	आवासीय			
1	1	पोठीया देकाभिंजा	53			300000	116000	300000	100000	80000	60000	30000
2	1	रुईघासा	54			325000	140000	305000	130000	95000	60000	35000
3	1	माछभारा	55			400000	210000	400000	250000	175000	100000	
4	2	पटबा	51			260000	90000	250000	80000	62500	45000	20000
5	2	हसनपुर	52			300000	100000	250000	80000	62500	45000	20000
6	2	चुलचुली	50			300000	100000	250000	80000	65000	50000	25000
7	3	मझिया	49			300000	100000	250000	80000	70000	60000	25000
8	4	मझिया	49			300000	100000	250000	80000	70000	60000	25000
9	5	सिधाड़ी	56			625000	500000	400000	260000	370000	250000	30000
10	5	खगडा	57			625000	600000	400000	290000	162500	100000	30000
11	6	खगडा	57			625000	600000	400000	290000	175000	125000	
12	7	खगडा	57					400000	290000	175000	125000	
13	1	डुमरिया	111					325000	140000	300000	130000	70000
14	6	डुमरिया	111			625000	600000	740000	410000	175000	125000	35000
15	7	डुमरिया	111					800000	400000	225000	150000	
16	8	डुमरिया	111					740000	400000	325000	200000	
17	9	डुमरिया	111			800000	600000	740000	400000	160000	95000	
18	9	सुन्दरायण	110			800000	600000	740000	400000	172500	120000	
19	17	सुन्दरायण	110					700000	300000	212500	150000	


DCLR


ADM

**नगर परिषद किशनगंज
न्यूनतम मूल्य प्रति डिस्मिल**

क्र० सं०	वार्ड नं०	मौजा का नाम	शाना नं०	प्रधान सड़क		मुख्य सड़क		शाखा सड़क		अन्य सड़क आवासीय	निम्न आवासीय	विकासशील
				व्यवसायिक/औद्योगिक	आवासीय	व्यवसायिक/औद्योगिक	आवासीय	व्यवसायिक/औद्योगिक	आवासीय			
20	18	सुन्दरायण	110			900000	700000	800000	600000	300000		
21	19	सुन्दरायण	110			900000	700000	800000	600000	300000		
22	20	सुन्दरायण	110	800000	700000	505000	300000	500000	275000	192500	110000	
23	21	सुन्दरायण	110	800000	700000	505000	300000	500000	275000	197500	120000	
24	22	सुन्दरायण	110	800000	700000	505000	300000	500000	275000	212500	120000	
25	23	सुन्दरायण	110			600000	500000	500000	270000	197500	125000	
26	32	सुन्दरायण	110			400000	250000	400000	270000	195000	120000	50000
27	10	कस्बाकुतुबगंज	460			900000	700000	800000	600000	300000		
28	11	कस्बाकुतुबगंज	460			900000	700000	800000	600000	300000		
29	12	कस्बाकुतुबगंज	460			900000	700000	800000	600000	300000		
30	13	कस्बाकुतुबगंज	460			900000	700000	800000	600000	300000		
31	14	कस्बाकुतुबगंज	460			900000	700000	800000	600000	300000		
32	15	कस्बाकुतुबगंज	460			900000	700000	800000	600000	300000		
33	16	कस्बाकुतुबगंज	460			900000	700000	900000	600000	300000		
34	18	कस्बाकुतुबगंज	460			900000	700000	800000	600000	300000		
35	19	कस्बाकुतुबगंज	460			900000	700000	800000	600000	300000		
36	17	डेकसरा	133			400000	170000	340000	165000	157500	150000	
37	24	लाईन	131			900000	350000	600000	400000	200000		
38	25	लाईन	131			600000	350000	600000	400000	275000	150000	
39	26	लाईन	131			800000	350000	600000	400000	275000	150000	
40	29	लाईन	131			900000	600000	700000	450000	325000	200000	
41	30	लाईन	131			900000	600000	700000	450000	325000	200000	

[Handwritten Signature]
13/10/16
DSR, Kishanganj

[Handwritten Signature]
13/10/16
ADM, KSI

[Handwritten Signature]
13/10/16
Kishanganj


नगर परिषद किशनगंज
न्यूनतम मूल्य प्रति डिस्मिल

क्र० सं०	वार्ड नं०	मौजा का नाम	शाना नं०	प्रधान सड़क		मुख्य सड़क		शाखा सड़क		अन्य सड़क	निम्न आवासीय	विकासशील
				व्यवसायिक/औद्योगिक	आवासीय	व्यवसायिक/औद्योगिक	आवासीय	व्यवसायिक/औद्योगिक	आवासीय			
42	17	मोहीउद्दीनपुर	132			800000	380000	750000	400000	275000	150000	
43	26	मोहीउद्दीनपुर	132			800000	350000	600000	300000	225000	150000	
44	27	मोहीउद्दीनपुर	132			900000	350000	600000	300000	250000		
45	28	मोहीउद्दीनपुर	132			900000	350000	600000	300000	225000	150000	
46	29	मोहीउद्दीनपुर	132			900000	350000	600000	300000	225000	150000	
47	30	मोहीउद्दीनपुर	132			900000	350000	600000	300000	225000	150000	
48	11	मोहीउद्दीनपुर	132			900000	350000	600000	400000	257500	115000	50000
49	29	फुलवाटी	30			500000	400000	400000	300000	225000	150000	
50	29	फुलवाटी	31			500000	400000	400000	300000	225000	150000	
51	30	फुलवाटी	31			500000	400000	400000	300000	225000	150000	
52	30	घिरानी	46			500000	275000	300000	225000	162500	100000	40000
53	30	घोड़ाभारा	45			500000	300000	300000	225000	162500	100000	40000
54	31	फटिगोड़ा	40			600000	480000	325000	150000	125000	100000	40000
55	32	फटिगोड़ा	40			500000	400000	380000	200000	125000	100000	40000
56	29	चकला	28			400000	200000	280000	150000	125000	100000	40000
57	3	रुईधासा	54			300000	100000	300000	80000	70000	60000	30000
58	6	रुईधासा	54			400000	200000	280000	150000	135000	120000	40000
59	6	लाईन	131			300000	200000	250000	150000	115000		

DSRO Code : 4000

C O, K S J, E D, K M C

Page 3 of 8



 13/11/16
 DSR, K S J
 ADM, K S J
 D M, Kishanganj

बिहार मुद्रांक (लिखत का न्यून मूल्यांकन निवारण) नियमावली 1995 जो बिहार मुद्रांक (लिखत का न्यून मूल्यांकन निवारण) नियमावली 2014 द्वारा संशोधित के अधीन दिनांक 01.02.2016 से प्रभावी होने वाली ड्राफ्ट M.V.R. (न्यून मूल्यांकन पंजी)

किशनगंज अंचल (पेरीफेरल क्षेत्र)

क्रम सं०	मौजा	थाना नं०	दो फसला	आवासीय (प्रति डीसमल)	विकासशील (प्रति डीसमल)	व्यवसायिक / औद्योगिक (प्रति डीसमल)
1	गाछपाडा	21	16000	45000	30000	70000
2	गाछपाडा	22	16000	45000	30000	70000
3	महेशबथना	23	12000	35000	25000	60000
4	सिमलबारी	25	13000	50000	30000	100000
5	भेडिया डांगी	26	17000	40000	30000	100000
6	दुपामारी	27	12000	40000	25000	50000
7	चकला	28	20000	70000	50000	120000
8	सुल्तानपुर	29	26000	80000	65000	120000
9	फुलबारी	30	35000	80000	60000	200000
10	फुलबारी	31	35000	80000	60000	200000
11	महेशबथना	32	20000	40000	25000	80000
12	महेशबथना	33	20000	40000	25000	80000
13	कोल्हा	34	8000	25000	20000	35000
14	ठौआपारा	35	8000	20000	14000	30000
15	टेउसा	39	10000	35000	20000	50000
16	ढेकसारा	44	25000	100000	65000	120000
17	पिरानी	46	40000	120000	65000	150000
18	घोडामारा	45	30000	110000	70000	150000
19	सिंधिया	58	30000	100000	70000	120000
20	बेलबा मिलिक	59	8000	20000	15000	30000
21	बेलबा	60	8000	25000	20000	50000
22	गोबिन्दपुर	61	6000	35000	30000	45000
23	बसंतपुर फरसाडां	64	8000	25000	15000	40000
24	बसंतपुर मिलिक	65	8000	25000	15000	40000
25	बसंतपुर मड़वाटोल	66	8000	25000	15000	40000
26	खिरदह समदा	67	10000	40000	30000	50000

13/04/16